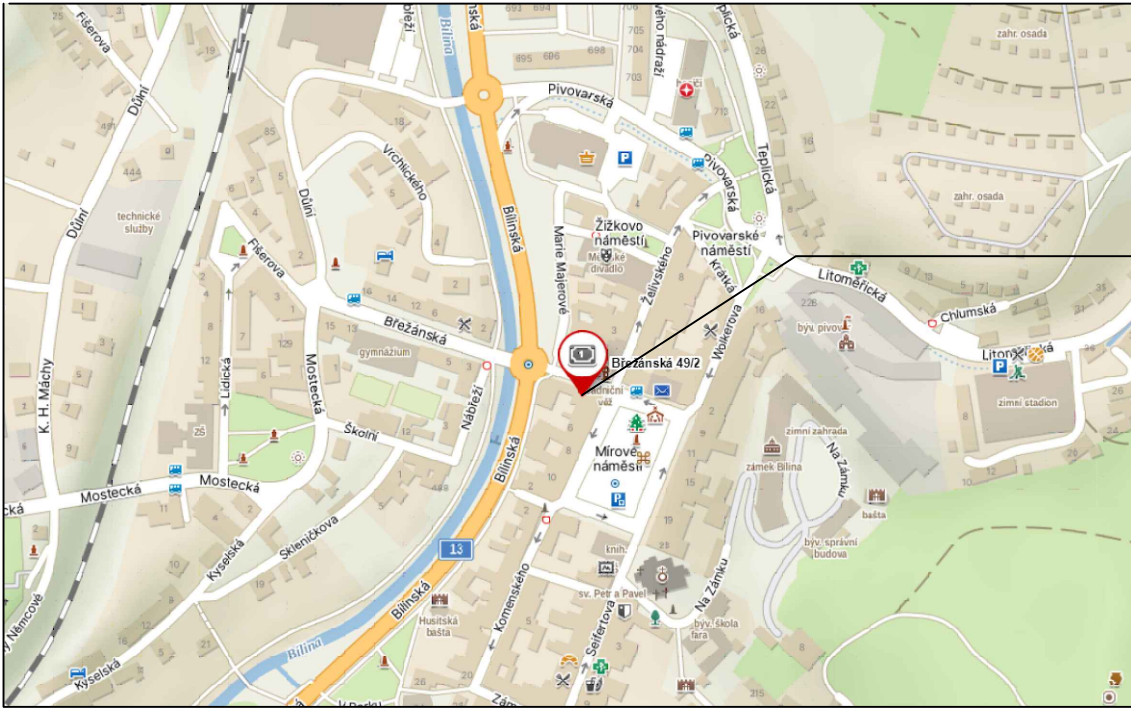
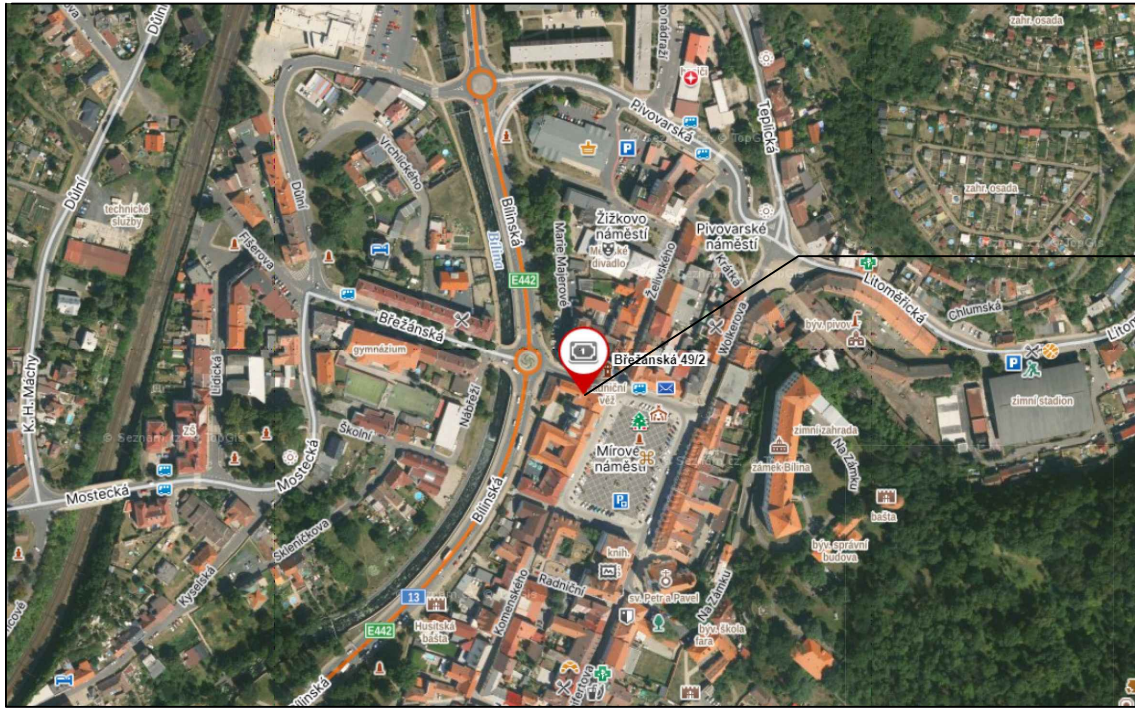


MAPA ŠIRŠÍCH VZTAHŮ OBECNÁ (BEZ MĚŘÍTKA):




MÍSTO STAVBY

MAPA ŠIRŠÍCH VZTAHŮ LETECKÁ (BEZ MĚŘÍTKA):



MÍSTO STAVBY



MAPA KATASTRÁLNÍ (1:500):



LEGENDA ZNAČEK:

- ŘEŠENÉ OBJEKTY
- OKOLNÍ ZÁSTAVBA
- STAVEBNÍ POZEMKY
- HRANICE KATASTRU
- HRANICE PLOCH/OBJEKTŮ

		www.hampejsprojekty.cz +420 736 788 835 info@hampejsprojekty.cz	
HP:	Ing. Ondřej Hampejs	STUPĚŇ:	DOS
VYPRACOVAL:	Ruslan Kurtyak	DATUM:	06/2024
ARCHITEKT:	-	Č. ZAKÁZKY:	23-72
AUTORIZACE:	Č. PARÉ:		
OBJEDNATEL		Městský úřad Břilina, Břežanská 50/4, 418 01 Břilina Bc. Jan Pech, Investiční referent	
ZAKÁZKA:		REVITALIZACE OBJEKTU BŘEŽANSKÁ p.č. 71 a p.č. 73 v k.ú. Břilina	
ČÁST PD:		C. SITUAČNÍ VÝKRESY	
NÁZEV VÝKRESU:		SITUACE ŠIRŠÍCH VZTAHŮ A KATASTRÁLNÍ	
REVIZE:	----	MĚŘÍTKO:	1:500
		Č. VÝKRESU:	C.01